

Условно разрешенные виды разрешенного использования земельных участков зоны СП

Table with 3 columns: КОД КЛАССИФИКАТОРА, НАИМЕНОВАНИЕ ВИДА РАЗРЕШЕННОГО ИСПОЛЬЗОВАНИЯ, ОПИСАНИЕ ВИДА РАЗРЕШЕННОГО ИСПОЛЬЗОВАНИЯ. Rows include storage, ambulance, education, and public catering.

Вспомогательные виды разрешенного использования земельных участков зоны СП

Table with 3 columns: КОД КЛАССИФИКАТОРА, НАИМЕНОВАНИЕ ВИДА РАЗРЕШЕННОГО ИСПОЛЬЗОВАНИЯ, ОПИСАНИЕ ВИДА РАЗРЕШЕННОГО ИСПОЛЬЗОВАНИЯ. Rows include land size, building height, and facade requirements.

Статья 34.9. ПР-1. Зона парков, скверов и бульваров. Основные виды разрешенного использования земельных участков зоны ПР-1

Table with 3 columns: КОД КЛАССИФИКАТОРА, НАИМЕНОВАНИЕ ВИДА РАЗРЕШЕННОГО ИСПОЛЬЗОВАНИЯ, ОПИСАНИЕ ВИДА РАЗРЕШЕННОГО ИСПОЛЬЗОВАНИЯ. Rows include communal services, cultural objects, and parks.

Условно разрешенные виды разрешенного использования земельных участков зоны ПР-1

Table with 3 columns: КОД КЛАССИФИКАТОРА, НАИМЕНОВАНИЕ ВИДА РАЗРЕШЕННОГО ИСПОЛЬЗОВАНИЯ, ОПИСАНИЕ ВИДА РАЗРЕШЕННОГО ИСПОЛЬЗОВАНИЯ. Rows include sports, shops, and public catering.

Вспомогательные виды разрешенного использования земельных участков зоны ПР-1

Table with 3 columns: КОД КЛАССИФИКАТОРА, НАИМЕНОВАНИЕ ВИДА РАЗРЕШЕННОГО ИСПОЛЬЗОВАНИЯ, ОПИСАНИЕ ВИДА РАЗРЕШЕННОГО ИСПОЛЬЗОВАНИЯ. Rows include building height, facade, and recreation.

Статья 34.10. ПР-2. Зона естественного природного ландшафта. Основные виды разрешенного использования земельных участков зоны ПР-2

Table with 3 columns: КОД КЛАССИФИКАТОРА, НАИМЕНОВАНИЕ ВИДА РАЗРЕШЕННОГО ИСПОЛЬЗОВАНИЯ, ОПИСАНИЕ ВИДА РАЗРЕШЕННОГО ИСПОЛЬЗОВАНИЯ. Rows include nature protection and recreation.

Условно разрешенные виды разрешенного использования земельных участков зоны ПР-2

Table with 3 columns: КОД КЛАССИФИКАТОРА, НАИМЕНОВАНИЕ ВИДА РАЗРЕШЕННОГО ИСПОЛЬЗОВАНИЯ, ОПИСАНИЕ ВИДА РАЗРЕШЕННОГО ИСПОЛЬЗОВАНИЯ. Rows include tourism and hunting.

Вспомогательные виды разрешенного использования земельных участков зоны ПР-2

Table with 3 columns: КОД КЛАССИФИКАТОРА, НАИМЕНОВАНИЕ ВИДА РАЗРЕШЕННОГО ИСПОЛЬЗОВАНИЯ, ОПИСАНИЕ ВИДА РАЗРЕШЕННОГО ИСПОЛЬЗОВАНИЯ. Rows include building size and height.

Статья 34.11. ТИ-1. Зона объектов железнодорожного транспорта. Основные виды разрешенного использования земельных участков зоны ТИ-1

Table with 3 columns: КОД КЛАССИФИКАТОРА, НАИМЕНОВАНИЕ ВИДА РАЗРЕШЕННОГО ИСПОЛЬЗОВАНИЯ, ОПИСАНИЕ ВИДА РАЗРЕШЕННОГО ИСПОЛЬЗОВАНИЯ. Rows include railway and road services.

Условно разрешенные виды разрешенного использования земельных участков зоны ТИ-1

Table with 3 columns: КОД КЛАССИФИКАТОРА, НАИМЕНОВАНИЕ ВИДА РАЗРЕШЕННОГО ИСПОЛЬЗОВАНИЯ, ОПИСАНИЕ ВИДА РАЗРЕШЕННОГО ИСПОЛЬЗОВАНИЯ. Rows include shops and public catering.

Вспомогательные виды разрешенного использования земельных участков зоны ТИ-1

Table with 3 columns: КОД КЛАССИФИКАТОРА, НАИМЕНОВАНИЕ ВИДА РАЗРЕШЕННОГО ИСПОЛЬЗОВАНИЯ, ОПИСАНИЕ ВИДА РАЗРЕШЕННОГО ИСПОЛЬЗОВАНИЯ. Rows include building size and facade.

Начало - 2 стр.

Размещение вышек сотовой связи должно быть на расстоянии: от проезжей части дорог пять метров

Статья 34.12. ТИ-2. Зона объектов автомобильного транспорта Основные виды разрешенного использования земельных участков зоны ТИ-2

Table with 3 columns: КОД КЛАССИФИКАТОРА, НАИМЕНОВАНИЕ ВИДА РАЗРЕШЕННОГО ИСПОЛЬЗОВАНИЯ, ОПИСАНИЕ ВИДА РАЗРЕШЕННОГО ИСПОЛЬЗОВАНИЯ. Rows include: 3.1.1 Предоставление коммунальных услуг, 7.2.1 Размещение автомобильных дорог, 7.2.2 Обслуживание перевозок пассажиров, 7.2.3 Стоянки транспорта общего пользования, 12.0.1 Улично-дорожная сеть, 12.0.2 Благоустройство территории.

Условно разрешенные виды разрешенного использования земельных участков зоны ТИ-2

Table with 3 columns: КОД КЛАССИФИКАТОРА, НАИМЕНОВАНИЕ ВИДА РАЗРЕШЕННОГО ИСПОЛЬЗОВАНИЯ, ОПИСАНИЕ ВИДА РАЗРЕШЕННОГО ИСПОЛЬЗОВАНИЯ. Rows include: 2.7.1 Хранение автотранспорта, 4.4 Магазины, 4.6 Общественное питание, 4.9.1.1 Заправка транспортных средств, 4.9.1.2 Обеспечение дорожно-го отдыха, 4.9.1.3 Автомобильные мойки, 4.9.1.4 Ремонт автомобилей.

Вспомогательные виды разрешенного использования земельных участков зоны ТИ-2

Table with 3 columns: КОД КЛАССИФИКАТОРА, НАИМЕНОВАНИЕ ВИДА РАЗРЕШЕННОГО ИСПОЛЬЗОВАНИЯ, ОПИСАНИЕ ВИДА РАЗРЕШЕННОГО ИСПОЛЬЗОВАНИЯ. Rows include: 4.9 Службные гаражи.

Table with 2 columns: Предельные (минимальные и (или) максимальные) размеры земельных участков и предельные параметры разрешенного строительства, реконструкции объектов капитального строительства; Примечания. Rows include: Предельные (минимальные и (или) максимальные) размеры земельных участков, Минимальные отступы от границ земельных участков, Предельное количество надземных этажей, Предельная высота зданий, Максимальный процент застройки, Иные предельные параметры разрешенного строительства, Реконструкция объектов капитального строительства, Размещение вышек сотовой связи.

Статья 34.13. ГК. Зона гаражных кооперативов Основные виды разрешенного использования земельных участков зоны ГК

Table with 3 columns: КОД КЛАССИФИКАТОРА, НАИМЕНОВАНИЕ ВИДА РАЗРЕШЕННОГО ИСПОЛЬЗОВАНИЯ, ОПИСАНИЕ ВИДА РАЗРЕШЕННОГО ИСПОЛЬЗОВАНИЯ. Rows include: 2.7.1 Хранение автотранспорта, 4.9 Службные гаражи, 12.0.1 Улично-дорожная сеть, 12.0.2 Благоустройство территории.

Условно разрешенные виды разрешенного использования земельных участков зоны ГК

Table with 3 columns: КОД КЛАССИФИКАТОРА, НАИМЕНОВАНИЕ ВИДА РАЗРЕШЕННОГО ИСПОЛЬЗОВАНИЯ, ОПИСАНИЕ ВИДА РАЗРЕШЕННОГО ИСПОЛЬЗОВАНИЯ. Row: Не требуют установления.

Вспомогательные виды разрешенного использования земельных участков зоны ГК

Table with 3 columns: КОД КЛАССИФИКАТОРА, НАИМЕНОВАНИЕ ВИДА РАЗРЕШЕННОГО ИСПОЛЬЗОВАНИЯ, ОПИСАНИЕ ВИДА РАЗРЕШЕННОГО ИСПОЛЬЗОВАНИЯ. Row: Не требуют установления.

Table with 2 columns: Предельные (минимальные и (или) максимальные) размеры земельных участков и предельные параметры разрешенного строительства, реконструкции объектов капитального строительства; Примечания. Rows include: Предельное количество этажей, Предельная высота зданий, Размеры земельного участка, Наименьшие расстояния до выходов/въездов в гаражи-стоянки, Минимальные отступы от границ земельных участков, Максимальный процент застройки, Размещение вышек сотовой связи.

Статья 34.14. КО. Зона коммунального обслуживания Основные виды разрешенного использования земельных участков зоны КО

Table with 3 columns: КОД КЛАССИФИКАТОРА, НАИМЕНОВАНИЕ ВИДА РАЗРЕШЕННОГО ИСПОЛЬЗОВАНИЯ, ОПИСАНИЕ ВИДА РАЗРЕШЕННОГО ИСПОЛЬЗОВАНИЯ. Rows include: 3.1.1 Предоставление коммунальных услуг, 6.7 Энергетика, 6.8 Связь, 6.9 Склад, 6.9.1 Складские площадки, 7.5 Трубопроводный транспорт.

Table with 3 columns: КОД КЛАССИФИКАТОРА, НАИМЕНОВАНИЕ ВИДА РАЗРЕШЕННОГО ИСПОЛЬЗОВАНИЯ, ОПИСАНИЕ ВИДА РАЗРЕШЕННОГО ИСПОЛЬЗОВАНИЯ. Rows include: 12.0.1 Улично-дорожная сеть, 12.0.2 Благоустройство территории.

Условно разрешенные виды разрешенного использования земельных участков зоны КО

Table with 3 columns: КОД КЛАССИФИКАТОРА, НАИМЕНОВАНИЕ ВИДА РАЗРЕШЕННОГО ИСПОЛЬЗОВАНИЯ, ОПИСАНИЕ ВИДА РАЗРЕШЕННОГО ИСПОЛЬЗОВАНИЯ. Rows include: 3.10.2 Притоны для животных, 4.4 Магазины, 4.9 Службные гаражи, 4.9.1.1 Заправка транспортных средств, 4.9.1.2 Обеспечение дорожного отдыха, 4.9.1.3 Автомобильные мойки, 4.9.1.4 Ремонт автомобилей.

Вспомогательные виды разрешенного использования земельных участков зоны КО

Table with 3 columns: КОД КЛАССИФИКАТОРА, НАИМЕНОВАНИЕ ВИДА РАЗРЕШЕННОГО ИСПОЛЬЗОВАНИЯ, ОПИСАНИЕ ВИДА РАЗРЕШЕННОГО ИСПОЛЬЗОВАНИЯ. Row: Не требуют установления.

Table with 2 columns: Предельные (минимальные и (или) максимальные) размеры земельных участков и предельные параметры разрешенного строительства, реконструкции объектов капитального строительства; Примечания. Rows include: Предельные (минимальные и (или) максимальные) размеры земельных участков, Предельные (минимальные и (или) максимальные) размеры земельных участков, Минимальные отступы от границ земельных участков, Предельная высота зданий, Предельное количество этажей, Максимальный процент застройки, Иные предельные параметры разрешенного строительства, Реконструкция объектов капитального строительства, Размещение вышек сотовой связи, Размеры земельного участка.

Статья 34.15. ПВО. Зона общего пользования водными объектами Основные виды разрешенного использования земельных участков зоны ПВО

Table with 3 columns: КОД КЛАССИФИКАТОРА, НАИМЕНОВАНИЕ ВИДА РАЗРЕШЕННОГО ИСПОЛЬЗОВАНИЯ, ОПИСАНИЕ ВИДА РАЗРЕШЕННОГО ИСПОЛЬЗОВАНИЯ. Rows include: 11.1 Общее пользование водными объектами, 11.2 Специальное пользование водными объектами, 11.3 Гидротехнические сооружения, 12.0.1 Улично-дорожная сеть.

Table with 3 columns: КОД КЛАССИФИКАТОРА, НАИМЕНОВАНИЕ ВИДА РАЗРЕШЕННОГО ИСПОЛЬЗОВАНИЯ, ОПИСАНИЕ ВИДА РАЗРЕШЕННОГО ИСПОЛЬЗОВАНИЯ. Row: 12.0.2 Благоустройство территории.

Условно разрешенные виды разрешенного использования земельных участков зоны ПВО

Table with 3 columns: КОД КЛАССИФИКАТОРА, НАИМЕНОВАНИЕ ВИДА РАЗРЕШЕННОГО ИСПОЛЬЗОВАНИЯ, ОПИСАНИЕ ВИДА РАЗРЕШЕННОГО ИСПОЛЬЗОВАНИЯ. Row: Не требуют установления.

Вспомогательные виды разрешенного использования земельных участков зоны ПВО

Table with 3 columns: КОД КЛАССИФИКАТОРА, НАИМЕНОВАНИЕ ВИДА РАЗРЕШЕННОГО ИСПОЛЬЗОВАНИЯ, ОПИСАНИЕ ВИДА РАЗРЕШЕННОГО ИСПОЛЬЗОВАНИЯ. Row: Не требуют установления.

Table with 2 columns: Предельные (минимальные и (или) максимальные) размеры земельных участков и предельные параметры разрешенного строительства, реконструкции объектов капитального строительства; Примечания. Rows include: Предельные (минимальные и (или) максимальные) размеры земельных участков, Минимальные отступы от границ земельных участков, Предельное количество этажей, Предельная высота зданий, Максимальный процент застройки.

Статья 34.16. ПД. Зона производственной деятельности Основные виды разрешенного использования земельных участков зоны ПД

Table with 3 columns: КОД КЛАССИФИКАТОРА, НАИМЕНОВАНИЕ ВИДА РАЗРЕШЕННОГО ИСПОЛЬЗОВАНИЯ, ОПИСАНИЕ ВИДА РАЗРЕШЕННОГО ИСПОЛЬЗОВАНИЯ. Rows include: 3.1.1 Предоставление коммунальных услуг, 6.0 Производственная деятельность, 6.1 Недропользование, 6.3 Легкая промышленность, 6.3.1 Фармацевтическая промышленность, 6.4 Пищевая промышленность, 6.6 Строительная промышленность, 6.7 Энергетика, 6.8 Связь, 6.9 Склад.

Начало - 3 стр.

Table with 3 columns: Code, Name, Description. Rows include 6.11 (Paper industry), 7.5 (Transport), 12.0.1 (Road network), 12.0.2 (Territory development).

Условно разрешенные виды разрешенного использования земельных участков зоны ИПД

Main table of conditional permitted uses for IPD zone. Columns: Code, Name, Description. Rows include 1.10 (Poultry farming), 3.3 (Domestic services), 3.9.2 (Scientific research), 3.9.3 (Scientific experiments), 4.4 (Stores), 4.6 (Public catering), 4.9 (Garages), 4.9.1.1 (Fuel stations), 4.9.1.2 (Road service), 4.9.1.3 (Car washes), 4.9.1.4 (Car repair), 5.1.3 (Sports grounds), 5.1.4 (Sports equipment).

Вспомогательные виды разрешенного использования земельных участков зоны ИПД

Table of auxiliary permitted uses for IPD zone. Columns: Code, Name, Description. Rows include 1.10, 3.3, 3.9.2, 3.9.3, 4.4, 4.6, 4.9, 4.9.1.1, 4.9.1.2, 4.9.1.3, 4.9.1.4, 5.1.3, 5.1.4.

Table with 2 columns: Parameter, Value. Rows include Max building height (no limit), Max floors (4), Max floor area ratio (80%), etc.

Статья 34.17. СН-1. Зона ритуальной деятельности Основные виды разрешенного использования земельных участков зоны СН-1

Main table of conditional permitted uses for SN-1 zone. Columns: Code, Name, Description. Rows include 3.3 (Domestic services), 3.7.1 (Religious activities), 3.7.2 (Religious management), 12.0.1 (Road network), 12.0.2 (Territory development), 12.1 (Ritual activities).

Условно разрешенные виды разрешенного использования земельных участков зоны СН-1

Table of auxiliary permitted uses for SN-1 zone. Columns: Code, Name, Description. Rows include 4.9 (Garages).

Вспомогательные виды разрешенного использования земельных участков зоны СН-1

Main table of auxiliary permitted uses for SN-1 zone. Columns: Code, Name, Description. Rows include 4.9, 8.1 (Armed forces), 8.3 (Internal order), 8.4 (Law enforcement), 12.0.1 (Road network).

Table with 2 columns: Parameter, Value. Rows include Max floors (no limit), Max floor area ratio (no limit), etc.

Статья 34.18. СН-2. Зона военных и режимных объектов Основные виды разрешенного использования земельных участков зоны СН-2

Main table of conditional permitted uses for SN-2 zone. Columns: Code, Name, Description. Rows include 3.1.1 (Municipal services), 3.4.1 (Ambulatory services), 3.4.2 (Medical services), 4.6 (Public catering), 8.0 (Armed forces), 8.1 (Armed forces), 8.3 (Internal order), 8.4 (Law enforcement), 12.0.1 (Road network).

Условно разрешенные виды разрешенного использования земельных участков зоны СН-2

Main table of conditional permitted uses for SN-2 zone. Columns: Code, Name, Description. Rows include 3.1.1, 3.4.1, 3.4.2, 4.6, 8.0, 8.1, 8.3, 8.4, 12.0.1.

Table with 3 columns: Code, Name, Description. Rows include 12.0.2 (Territory development).

Условно разрешенные виды разрешенного использования земельных участков зоны СН-2

Main table of conditional permitted uses for SN-2 zone. Columns: Code, Name, Description. Rows include 2.7.1 (Warehouses), 3.3 (Domestic services), 3.7.1 (Religious activities), 4.4 (Stores), 4.9 (Garages), 5.1.2 (Sports grounds), 5.1.3 (Sports grounds), 5.1.4 (Sports grounds), 6.9 (Warehouse).

Вспомогательные виды разрешенного использования земельных участков зоны СН-2

Table of auxiliary permitted uses for SN-2 zone. Columns: Code, Name, Description. Rows include 'Do not require establishment'.

Table with 3 columns: Parameter, Value, Note. Rows include Max plot size (no limit), Min plot size (2000 sq m), Max building height (no limit), etc.

Статья 34.19. СН-3. Зона утилизации отходов потребления Основные виды разрешенного использования земельных участков зоны СН-3

Main table of conditional permitted uses for SN-3 zone. Columns: Code, Name, Description. Rows include 12.0.1 (Road network), 12.2 (Special activities).

Условно разрешенные виды разрешенного использования земельных участков зоны СН-3

Начало - 4 стр.

Table with 3 columns: КОД КЛАССИФИКАТОРА, НАИМЕНОВАНИЕ ВИДА РАЗРЕШЕННОГО ИСПОЛЬЗОВАНИЯ, ОПИСАНИЕ ВИДА РАЗРЕШЕННОГО ИСПОЛЬЗОВАНИЯ. Row 4.9: Службные гаражи.

Вспомогательные виды разрешенного использования земельных участков зоны СН-3

Table with 3 columns: КОД КЛАССИФИКАТОРА, НАИМЕНОВАНИЕ ВИДА РАЗРЕШЕННОГО ИСПОЛЬЗОВАНИЯ, ОПИСАНИЕ ВИДА РАЗРЕШЕННОГО ИСПОЛЬЗОВАНИЯ. Row: Не требуют установления.

Table with 3 columns: КОД КЛАССИФИКАТОРА, НАИМЕНОВАНИЕ ВИДА РАЗРЕШЕННОГО ИСПОЛЬЗОВАНИЯ, ОПИСАНИЕ ВИДА РАЗРЕШЕННОГО ИСПОЛЬЗОВАНИЯ. Rows: 12.0.1 Улично-дорожная сеть, 12.0.2 Благоустройство территории, 12.2 Специальная деятельность.

Статья 34.20. СН-4. Зона специальной деятельности. Основные виды разрешенного использования земельных участков зоны СН-4

Table with 3 columns: КОД КЛАССИФИКАТОРА, НАИМЕНОВАНИЕ ВИДА РАЗРЕШЕННОГО ИСПОЛЬЗОВАНИЯ, ОПИСАНИЕ ВИДА РАЗРЕШЕННОГО ИСПОЛЬЗОВАНИЯ. Rows: 12.0.1 Улично-дорожная сеть, 12.0.2 Благоустройство территории, 12.2 Специальная деятельность.

Условно разрешенные виды разрешенного использования земельных участков зоны СН-4

Table with 3 columns: КОД КЛАССИФИКАТОРА, НАИМЕНОВАНИЕ ВИДА РАЗРЕШЕННОГО ИСПОЛЬЗОВАНИЯ, ОПИСАНИЕ ВИДА РАЗРЕШЕННОГО ИСПОЛЬЗОВАНИЯ. Row: Не требуют установления.

Table with 3 columns: КОД КЛАССИФИКАТОРА, НАИМЕНОВАНИЕ ВИДА РАЗРЕШЕННОГО ИСПОЛЬЗОВАНИЯ, ОПИСАНИЕ ВИДА РАЗРЕШЕННОГО ИСПОЛЬЗОВАНИЯ. Row: Не требуют установления.

Table with 3 columns: КОД КЛАССИФИКАТОРА, НАИМЕНОВАНИЕ ВИДА РАЗРЕШЕННОГО ИСПОЛЬЗОВАНИЯ, ОПИСАНИЕ ВИДА РАЗРЕШЕННОГО ИСПОЛЬЗОВАНИЯ. Rows: 12.0.1 Улично-дорожная сеть, 12.0.2 Благоустройство территории, 12.2 Специальная деятельность.

Статья 34.21. СН-1. Зона сельскохозяйственного использования. Основные виды разрешенного использования земельных участков зоны СН-1

Table with 3 columns: КОД КЛАССИФИКАТОРА, НАИМЕНОВАНИЕ ВИДА РАЗРЕШЕННОГО ИСПОЛЬЗОВАНИЯ, ОПИСАНИЕ ВИДА РАЗРЕШЕННОГО ИСПОЛЬЗОВАНИЯ. Row: Не требуют установления.

Table with 3 columns: КОД КЛАССИФИКАТОРА, НАИМЕНОВАНИЕ ВИДА РАЗРЕШЕННОГО ИСПОЛЬЗОВАНИЯ, ОПИСАНИЕ ВИДА РАЗРЕШЕННОГО ИСПОЛЬЗОВАНИЯ. Rows: 1.1 Растениеводство, 1.2 Выращивание зерновых и иных сельскохозяйственных культур, 1.3 Овощеводство, 1.5 Садоводство, 1.14 Научное обеспечение сельского хозяйства, 1.16 Ведение личного подсобного хозяйства на полевых участках, 1.19 Сенокосение, 12.0.1 Улично-дорожная сеть, 13.0 Земельные участки общего назначения.

Условно разрешенные виды разрешенного использования земельных участков зоны СН-1

Table with 3 columns: КОД КЛАССИФИКАТОРА, НАИМЕНОВАНИЕ ВИДА РАЗРЕШЕННОГО ИСПОЛЬЗОВАНИЯ, ОПИСАНИЕ ВИДА РАЗРЕШЕННОГО ИСПОЛЬЗОВАНИЯ. Rows: 1.17 Питомники, 3.9.3 Проведение научных испытаний, 6.9 Склад.

Вспомогательные виды разрешенного использования земельных участков зоны СН-1

Table with 3 columns: КОД КЛАССИФИКАТОРА, НАИМЕНОВАНИЕ ВИДА РАЗРЕШЕННОГО ИСПОЛЬЗОВАНИЯ, ОПИСАНИЕ ВИДА РАЗРЕШЕННОГО ИСПОЛЬЗОВАНИЯ. Row: Не требуют установления.

Table with 3 columns: КОД КЛАССИФИКАТОРА, НАИМЕНОВАНИЕ ВИДА РАЗРЕШЕННОГО ИСПОЛЬЗОВАНИЯ, ОПИСАНИЕ ВИДА РАЗРЕШЕННОГО ИСПОЛЬЗОВАНИЯ. Rows: 1.1 Растениеводство, 1.2 Выращивание зерновых и иных сельскохозяйственных культур, 1.3 Овощеводство, 1.5 Садоводство, 1.14 Научное обеспечение сельского хозяйства, 1.16 Ведение личного подсобного хозяйства на полевых участках, 1.19 Сенокосение, 12.0.1 Улично-дорожная сеть, 13.0 Земельные участки общего назначения.

Статья 34.22. СН-2. Зона объектов сельскохозяйственного использования. Основные виды разрешенного использования земельных участков зоны СН-2

Table with 3 columns: КОД КЛАССИФИКАТОРА, НАИМЕНОВАНИЕ ВИДА РАЗРЕШЕННОГО ИСПОЛЬЗОВАНИЯ, ОПИСАНИЕ ВИДА РАЗРЕШЕННОГО ИСПОЛЬЗОВАНИЯ. Row: 1.7 Животноводство.

Table with 3 columns: КОД КЛАССИФИКАТОРА, НАИМЕНОВАНИЕ ВИДА РАЗРЕШЕННОГО ИСПОЛЬЗОВАНИЯ, ОПИСАНИЕ ВИДА РАЗРЕШЕННОГО ИСПОЛЬЗОВАНИЯ. Rows: 1.8 Скотоводство, 1.9 Звероводство, 1.10 Птицеводство, 1.11 Свиноводство, 1.12 Пчеловодство, 1.13 Рыбоводство, 1.15 Хранение и переработка сельскохозяйственной продукции, 1.17 Питомники, 1.18 Обеспечение земельного участка, 1.20 Выпас сельскохозяйственных животных, 3.1.1 Предоставление коммунальных услуг, 3.1.2 Административные здания организаций, 12.0.1 Улично-дорожная сеть.

Условно разрешенные виды разрешенного использования земельных участков зоны СН-2

Table with 3 columns: КОД КЛАССИФИКАТОРА, НАИМЕНОВАНИЕ ВИДА РАЗРЕШЕННОГО ИСПОЛЬЗОВАНИЯ, ОПИСАНИЕ ВИДА РАЗРЕШЕННОГО ИСПОЛЬЗОВАНИЯ. Rows: 1.14 Научное обеспечение сельского хозяйства, 3.9.3 Проведение научных испытаний, 3.10 Ветеринарное обслуживание, 6.9 Склад.

Вспомогательные виды разрешенного использования земельных участков зоны СН-2

Table with 3 columns: КОД КЛАССИФИКАТОРА, НАИМЕНОВАНИЕ ВИДА РАЗРЕШЕННОГО ИСПОЛЬЗОВАНИЯ, ОПИСАНИЕ ВИДА РАЗРЕШЕННОГО ИСПОЛЬЗОВАНИЯ. Row: Не требуют установления.

Table with 3 columns: КОД КЛАССИФИКАТОРА, НАИМЕНОВАНИЕ ВИДА РАЗРЕШЕННОГО ИСПОЛЬЗОВАНИЯ, ОПИСАНИЕ ВИДА РАЗРЕШЕННОГО ИСПОЛЬЗОВАНИЯ. Rows: 1.1 Растениеводство, 1.2 Выращивание зерновых и иных сельскохозяйственных культур, 1.3 Овощеводство, 1.17 Питомники, 12.0.1 Улично-дорожная сеть, 12.0.2 Благоустройство территории, 13.0 Земельные участки общего назначения.

Статья 34.23. ЗОН-1. Зона земель сельскохозяйственного назначения (пашни, пастбища)

Традиционные регламенты не устанавливаются для земель лесного фонда, земель, покрытых поверхностными водами, земель запаса, земель особо охраняемых природных территорий (за исключением земель лечебно-оздоровительных местностей и курортов), сельскохозяйственных угодий в составе земель сельскохозяйственного назначения, земельных участков, расположенных в границах особых экономических зон и территорий опережающего социально-экономического развития.

Статья 34.24. ЗОН-2. Зона земель сельскохозяйственного назначения (ведение огородничества и садоводства)

Основные виды разрешенного использования земельных участков зоны ЗОН-2

Table with 3 columns: КОД КЛАССИФИКАТОРА, НАИМЕНОВАНИЕ ВИДА РАЗРЕШЕННОГО ИСПОЛЬЗОВАНИЯ, ОПИСАНИЕ ВИДА РАЗРЕШЕННОГО ИСПОЛЬЗОВАНИЯ. Rows: 1.1 Растениеводство, 1.2 Выращивание зерновых и иных сельскохозяйственных культур, 1.3 Овощеводство, 1.17 Питомники, 12.0.1 Улично-дорожная сеть, 12.0.2 Благоустройство территории, 13.0 Земельные участки общего назначения, 13.1 Ведение огородничества, 13.2 Ведение садоводства.

Условно разрешенные виды разрешенного использования земельных участков зоны ЗОН-2

Table with 3 columns: КОД КЛАССИФИКАТОРА, НАИМЕНОВАНИЕ ВИДА РАЗРЕШЕННОГО ИСПОЛЬЗОВАНИЯ, ОПИСАНИЕ ВИДА РАЗРЕШЕННОГО ИСПОЛЬЗОВАНИЯ. Row: 3.9.2 Проведение научных исследований.

Начало - 6 стр.

Охранная зона гидроэнергетических объектов
Охранная зона устанавливается в отношении эксплуатируемых и строящихся гидроэнергетических объектов...

Защитная зона объекта культурного наследия
Защитными зонами объектов культурного наследия являются территории, которые прилегают к включенным в реестр памятникам и ансамблям...

Зона охраны объекта культурного наследия
Охранная зона объекта культурного наследия - территория, в пределах которой в целях обеспечения сохранности объекта культурного наследия...

д) обеспечение визуального восприятия объекта культурного наследия в его историко-градостроительной и природной среде...

Зона регулирования застройки и хозяйственной деятельности
Зона регулирования застройки и хозяйственной деятельности - территория, в пределах которой устанавливается режим использования земель...

Управляющий делами администрации Георгиевского городского округа Ставропольского края А.Н.Савченко

Приложение 1 к Правилам землепользования и застройки Георгиевского городского округа Ставропольского края...

В соответствии с... от... №... по адресу:
публичные слушания (общественные обсуждения) проводятся с... до...
Перечень информационных материалов к проекту...

Приложение 2 к Правилам землепользования и застройки Георгиевского городского округа Ставропольского края от 13 декабря 2021 г. № 3950

Управляющий делами администрации Георгиевского городского округа Ставропольского края А.Н.Савченко

Приложение 3 к Правилам землепользования и застройки Георгиевского городского округа Ставропольского края от 13 декабря 2021 г. № 3950

Управляющий делами администрации Георгиевского городского округа Ставропольского края А.Н.Савченко

Приложение 4 к Правилам землепользования и застройки Георгиевского городского округа Ставропольского края от 13 декабря 2021 г. № 3950

Приложение 5 к Правилам землепользования и застройки Георгиевского городского округа Ставропольского края от 13 декабря 2021 г. № 3950

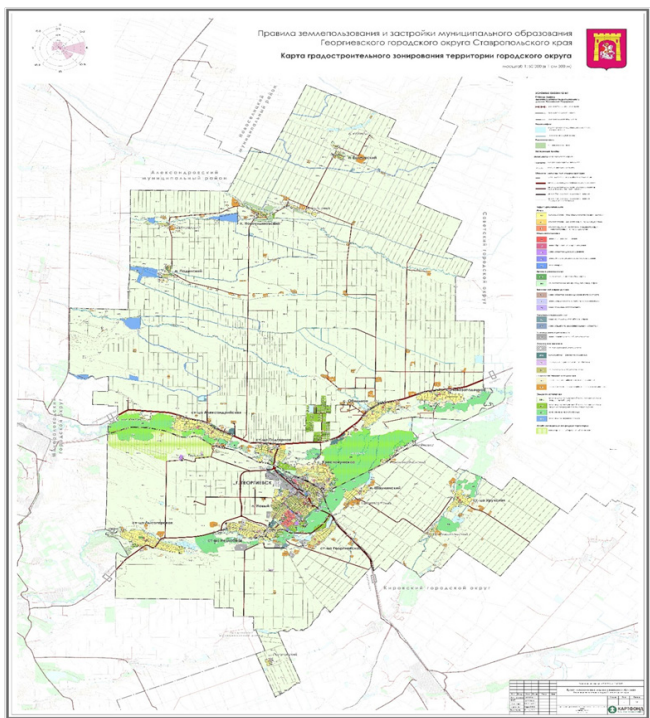
Управляющий делами администрации Георгиевского городского округа Ставропольского края А.Н.Савченко

Управляющий делами администрации Георгиевского городского округа Ставропольского края А.Н.Савченко

Управляющий делами администрации Георгиевского городского округа Ставропольского края А.Н.Савченко

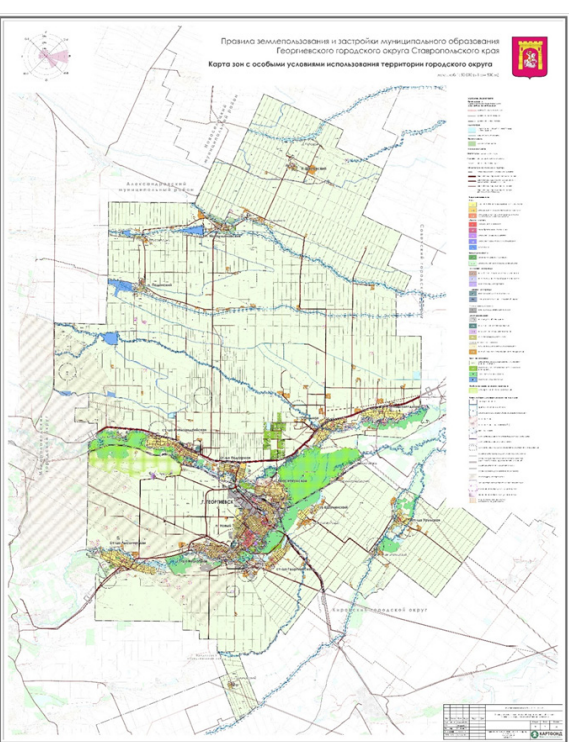
Управляющий делами администрации Георгиевского городского округа Ставропольского края А.Н.Савченко

Приложение 6 к Правилам землепользования и застройки Георгиевского городского округа Ставропольского края от 13 декабря 2021 г. № 3950



Управляющий делами администрации Георгиевского городского округа Ставропольского края А.Н.Савченко

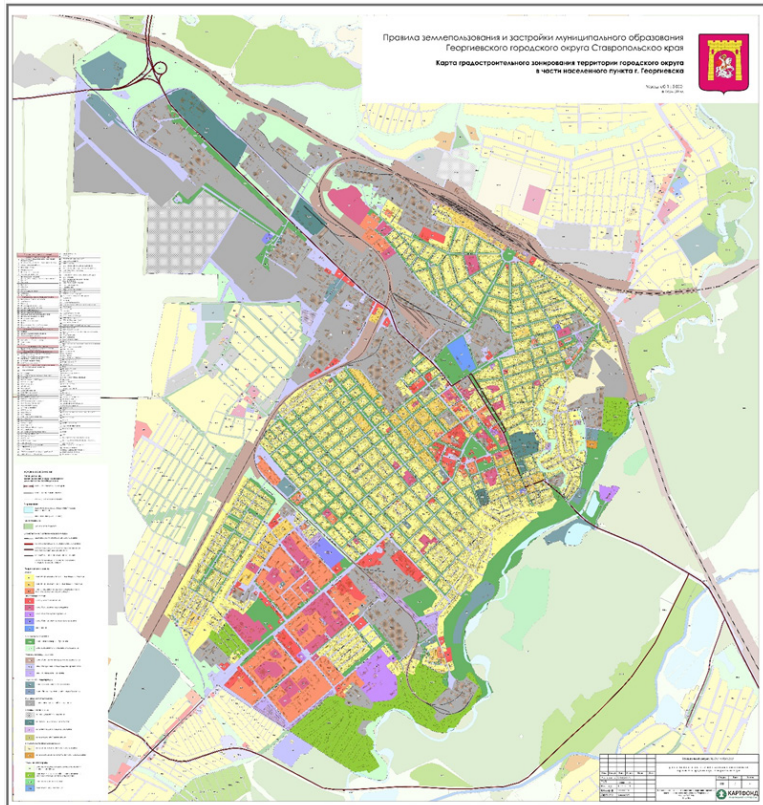
Приложение 7 к Правилам землепользования и застройки Георгиевского городского округа Ставропольского края от 13 декабря 2021 г. № 3950



Управляющий делами администрации Георгиевского городского округа Ставропольского края А.Н.Савченко

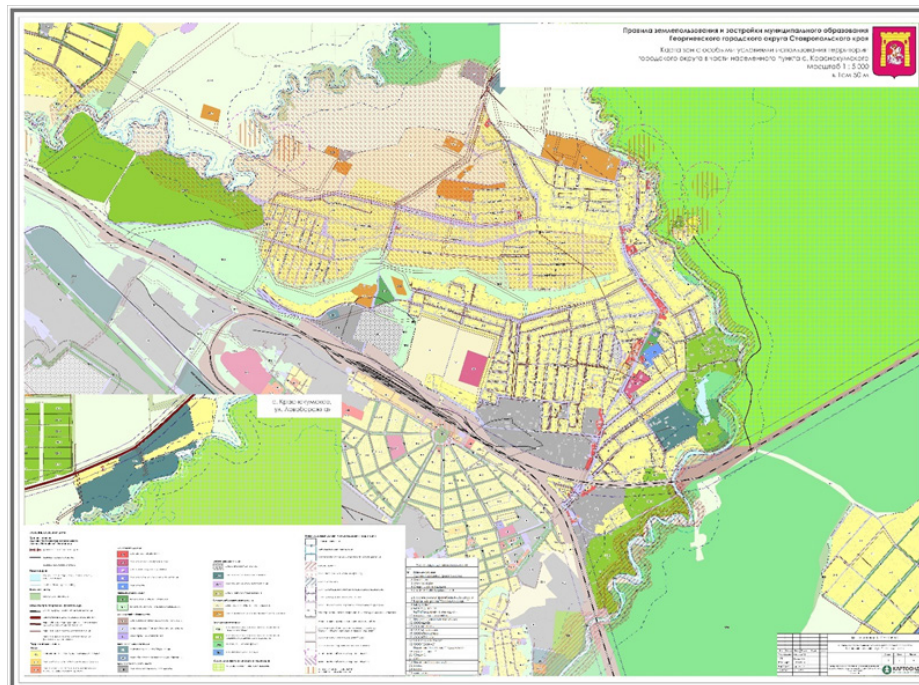
Начало - 7 стр.

Приложение 8 к Правилам землепользования и застройки Георгиевского городского округа Ставропольского края, утвержденным решением Думы Георгиевского городского округа Ставропольского края от 13 декабря 2021 г. № 3950



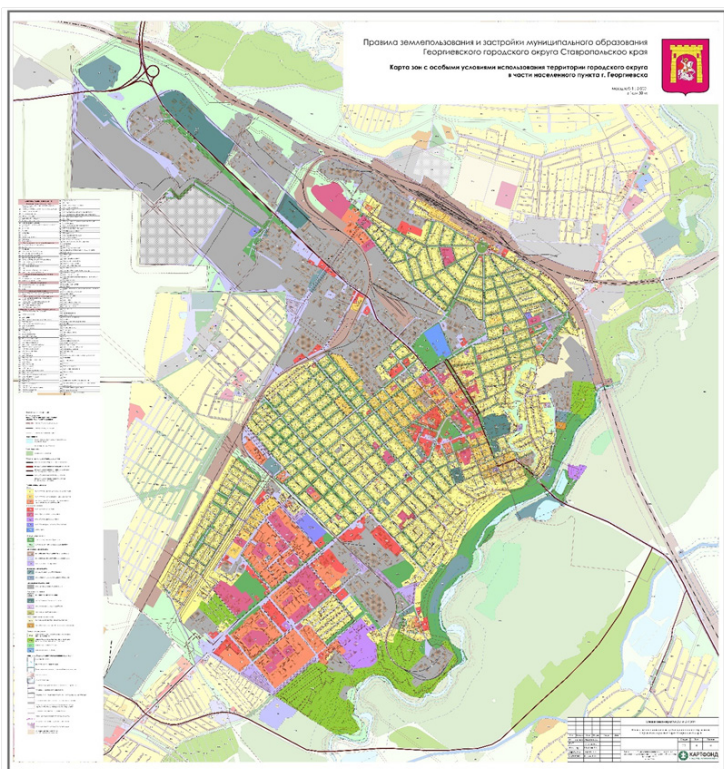
Управляющий делами администрации Георгиевского городского округа Ставропольского края А.Н.Савченко

Приложение 11 к Правилам землепользования и застройки Георгиевского городского округа Ставропольского края, утвержденным решением Думы Георгиевского городского округа Ставропольского края от 13 декабря 2021 г. № 3950



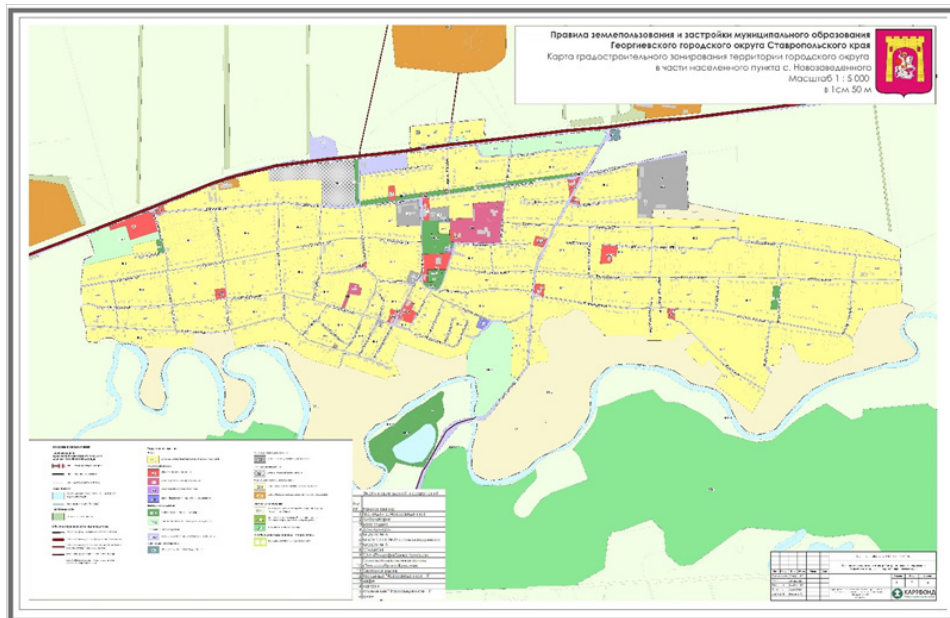
Управляющий делами администрации Георгиевского городского округа Ставропольского края А.Н.Савченко

Приложение 9 к Правилам землепользования и застройки Георгиевского городского округа Ставропольского края, утвержденным решением Думы Георгиевского городского округа Ставропольского края от 13 декабря 2021 г. № 3950



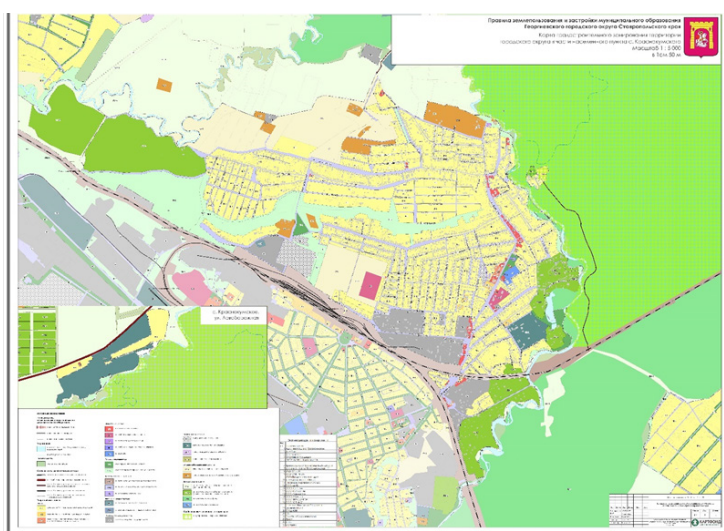
Управляющий делами администрации Георгиевского городского округа Ставропольского края А.Н.Савченко

Приложение 12 к Правилам землепользования и застройки Георгиевского городского округа Ставропольского края, утвержденным решением Думы Георгиевского городского округа Ставропольского края от 13 декабря 2021 г. № 3950



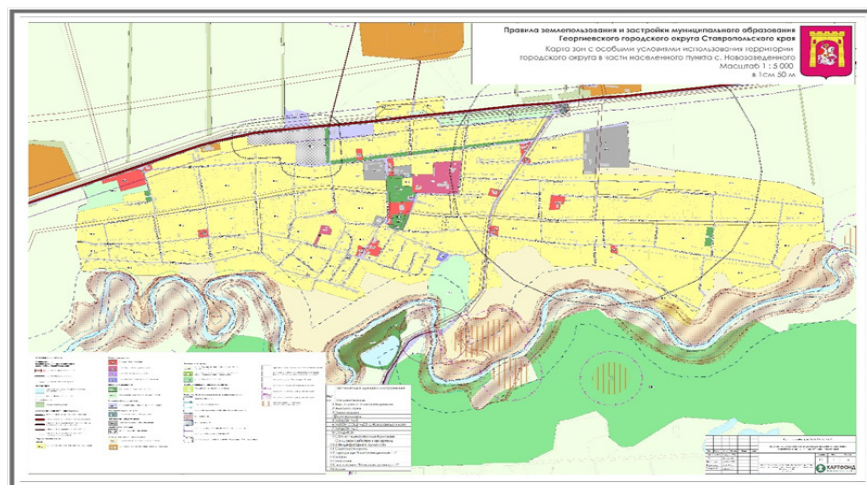
Управляющий делами администрации Георгиевского городского округа Ставропольского края А.Н.Савченко

Приложение 10 к Правилам землепользования и застройки Георгиевского городского округа Ставропольского края, утвержденным решением Думы Георгиевского городского округа Ставропольского края от 13 декабря 2021 г. № 3950



Управляющий делами администрации Георгиевского городского округа Ставропольского края А.Н.Савченко

Приложение 13 к Правилам землепользования и застройки Георгиевского городского округа Ставропольского края, утвержденным решением Думы Георгиевского городского округа Ставропольского края от 13 декабря 2021 г. № 3950



Управляющий делами администрации Георгиевского городского округа Ставропольского края А.Н.Савченко

«ГЕОРГИЕВСКАЯ ОКРУГА»
Адрес издателя и редакции: 357820, Ставропольский край, г. Георгиевск, пл.Победы, 1, тел: 2-43-02, кабинет 5, okruga@georgievsk.ru

Учредители:
Администрация Георгиевского городского округа Ставропольского края
Дума Георгиевского городского округа Ставропольского края

Издание зарегистрировано Управлением Федеральной службы по надзору в сфере связи, информационных технологий и массовых коммуникаций по Северо-Кавказскому федеральному округу.
Регистрационный номер ПИ №ТУ26-00573 от 12 мая 2015г.
Реализуется бесплатно.

Отпечатана в АО «Издательство Кавказская здравница», г. Минеральные Воды, ул. 50 лет Октября, 67.
Главный редактор Телько А. В.
Заказ №218060. Тираж этого номера 500.
Время подписания в печать: по графику 14:00, фактически 14:00